# El Castillo





Está en una gran elevación de la Sierra de Harana, encima del actual pueblo de Píñar. El acceso es sencillo, se ha hecho un carril por el que pueden subir los vehículos.

El castillo es de la época nazarí (siglos XIII-XV). Fue declarado BIC (Bien de Interés Cultural) en 1.931 y actualmente, forma parte del Patrimonio Histórico Artístico del Ayuntamiento.

Según los restos actuales pue persisten, se calcula que el castillo tuvo un perímetro de 250 metros, con una planta ovalada y constaba de 11 torres, de las cuales dos están perfectamente acondicionadas como miradores. En su interior, tiene un aljibe excavado en la roca, construido con muros de hormigón y enlucido interiormente con mortero blanco. También existe otro aljibe con dos naves comunicadas mediante tres arcos y enlucido con mortero de cal, quedando restos de almagra. Se cubre con bóvedas de cañón apuntado, realizadas con lajas de pieda.

Su último alcaide Al Manda̧r, fue un noble granadino perteneciente a la corte de Boabdil, que en 1.484 poseía la alcaldía de la fortaleza de Píñar, fecha en la que se exilió a Marruecos, donde fundó la ciudad de Tetuán. En el Año 2000, se celebra de hermanamiento entre Píñar y Tetuán.

# Actividades



## Actividades de turismo astronómico

El cielo se ha convertido en uno de los destinos más deseados por los viajeros que quieren vivir algo diferente. Las Estrellas, Constelaciones y Planetas nos ofrecen imágenes de gran belleza y los cielos de Andalucía poseen unas condiciones excepcionales para observar todo este mundo.

El espectáculo que ofrece el sol al ocultarse y ceder la noche dando paso a miles o millones de centelleos que nos harán transportarnos a otro planeta. Cuando cae la noche, lo ideal es procurar un lugar escondido donde desatague a oscuridad de un cielo libre de contaminación lumínica, como es el caso de Píñar.

En el municipio de Píñar, se ha puesto en marcha el turismo astronómico, contando con guías altamente cualificados que ofrecen a los turistas amenas charlas explicativas y actividades para los más pequeños de la casa. Los amantes de la noche tendrán la oportunidad hasta de tomarse una foto con la Luna, algo nunca visto.

## Actividades de escalada

La escalada deportiva es un deporte tradicional que se practica directamente en el medio natural, favoreciendo así el disfrute de la naturaleza por parte del deportista al estar en íntimo contacto con el medio ambiente.

En la actualidad, este deporte genera un especial interés, por lo que cada día cuenta con más personas que lo practican, se por ello que los impactos a escala local son cada vez mayores. La escalada es una de las actividades más demandadas por los más atrevidos. Los tajos que rodean al Castillo forman la zona de mayor interés para la práctica de la escalada. Partiendo de un nivel 6A, sólo los escaladores más experimentados y avanzados podrán practicar este deporte.

## Iglesia de San Pedro

La Iglesia de San Pedro en Píñar es remonta al año 1501 cuando se crea una pequeña capilla. Posteriormente en 1544 se construyó una ermita pequeña de base rectangular.

Será a partir de esta fecha, cuando se irán sucediendo continuas reformas y ampliaciones, también producidas por el aumento de la población hasta llegar a nuestros días. Cabe mencionar el valioso archivo parroquial que aporta un catálogo de libros y documentos, algunos perdidos por el paso del tiempo. A mediados del siglo XVII, llegan a Píñar las Monjas Agustinas Recoletas del Santísimo Sacramento, quienes introdujeron la devoción por la Santa hasta el punto de convertirse en la patrona de Píñar. También fueron ellas las que hicieron posible la creación del valioso retablo de estilo barroco que fue destruido en la Guerra Civil.

Es un templo pequeño de una sola nave y puerta de entrada orientada al Norte. Su primer asentamiento data de 1501 prácticamente destruida en la Guerra Civil y recuperado por las obras realizadas desde 1955 hasta 1960 dando como resultado un edificio de tres naves, con entrada a los pies y coro sobre la entrada.

# Cueva de las Ventanas



Se encuentra en la última estribación de Sierra Arana, a una altitud media de 1.000 metros sobre el nivel del mar. La temperatura en su interior es muy estable todo el año, entorno a 13º y la humedad relativa es del 100%. La cueva de las ventanas tiene la consideración de Bien de Interés Cultural (BIC) y Monumento Natural de Andalucía.

Una gran parte de su recorrido está acondicionado para acceder en sillas de rueda. Es un lugar que no puede dejar de visitar cualquier conocedor de Andalucía.

En la cueva de las ventanas se han encontrado numerosos restos paleontológicos y arqueológicos. Primero fue usada por carnívoros cuaternarios y en el paleolítico superior comenzó la ocupación humana. En ella, se han encontrado abundantes restos del neolítico.

Información para visitas:
Abierta todos los días del año.
Teléfono de información: 958 394725
Email: info@turismopinares

# Municipio

Píñar es un municipio situado en la comarca de los Montes Orientales, de la provincia de Granada, a media hora de la capital. Consta de dos núcleos principales de población, el pueblo de Píñar y el de Bogarre. Es un lugar mágico para disfrutar de paisajes, patrimonio y naturaleza, muy integrado en la cultura del olivar, los almendros realzan el colorido de su paisaje y con una gastronomía rica y variada.

El pasado romano de Píñar queda patente en El Togado de Periate, escultura de bronce, datada en el siglo III, se cree que representa al emperador Claudio II el Gótico, Fue encontrada en el cortijo de Periate, término municipal de Píñar.

Durante el reino nazarí el territorio de los Montes y, Píñar en particular, adquiere un papel fundamental, constituyéndose en una zona fronteriza, enclave estratégico de la defensa del reino frente a la presión castellana. Testigo de ello, son los restos del Castillo de Píñar como estandarte en la sierra que lleva su nombre.

Dentro de la oferta turística de Píñar, destacan las cuevas, muchas de ellas habitadas en época prehistórica. Principalmente la cueva de Meye, la cueva de los Confites y la cueva de la Carigüela. En esta última se han encontrado restos antropológicos de la época de Neanderthal, que la convierten en uno de los principales yacimientos arqueológicos del sur de la Península Ibérica, con una secuencia de ocupación de 125.000 años.

Aunque sin duda la más recomendable y, sobretodo, fácil de visitar es la cueva de las Ventanas. Ha sido completamente acondicionada para las visitas turísticas y está, incluso, preparada para ser cómodamente recorrida por personas con discapacidad física.

# Calendario

**Enero.** Bogarre . San Anton

**4 de Mayo.** Santa Mónica. Fiestas Patronales de Píñar.

**Mayo.** Píñar. San Isidro

**13 de Junio.** San Antonio de Padua. Fiestas Patronales de Bogarre.

**1ª Semana de Agosto.** Semana Cultural de Píñar

**1ª Semana de Agosto.** DIA DE LA PREHISTORIA

**2ª Semana de Agosto.** Semana Cultural de Bogarre

**Agosto / Septiembre.** Ciclo de Música - Cueva de las Ventanas - Píñar

**Octubre.** Manga Tiro con Arco y propulsor prehistórico Píñar. Campeonato Europeo.


**www.turismopinar.es**
**Oficina de información turística**
Calle Real, nº18
18568 Píñar
T +34 958 394 725
info@turismopinar.es

**www.turgranada.es**
**Patronato Provincial de Turismo de Granada**
Cárcel Baja, 3
18001 Granada
T +34 958 247 128
informacion@turgranada.es

# PÍÑAR

MONTES ORIENTALES
granada

Plano Callejero